




Haninge
kommun

136 81 Haninge tel 08-606 70 00 haninge.se

www.tecknamn.se • Tryck: Elanders Sverige AB



Molly - Haninges 75 000:e medborgare

HANINGE I SIFFROR 2009

Haninge är Sveriges 25:e största kommun och ligger 20 kilometer söder om Stockholms centrum, i en av landets största tillväxtregioner – Södertörn.



Haninge
kommun



VÄLKOMMEN TILL HANINGE!



Haninge är Sveriges 25:e största kommun och ligger 20 kilometer söder om Stockholms centrum, i en av landets största tillväxtregioner – Södertörn. Närheten till storstaden kombineras med en fantastisk skärgård och vidsträckt vildmarker. Haninge erbjuder många fina utflyktsmål.

De mest kända är:

- Tyresta nationalpark, med Nationalparkernas hus och Tyresta by
- Skärgårdssamhället Dalarö och fästningen Dalarö Skans
- Skärgårdsöarna Utö, Ornö, Muskö, Fjärdlång, Kymmendö, Huvudskär, Ålö, Rånö och Nättarö
- Slotten Årsta och Häringe
- Jordbrogravfältet – Svealands största näst efter Birka
- Rudans friluftsområde bjuder bland annat på fiske, bad, vandring, motionsspår och elljusspår

Förutom vacker natur, kännetecknas kommunen också av ett aktivt föreningsliv och ett blomstrande näringsliv.

Stormarknaderna ICA MAXI och Coop Forum samt Coca-Cola Drycker Sverige AB är några av de kända varumärken som har etablerat sig i kommunen.

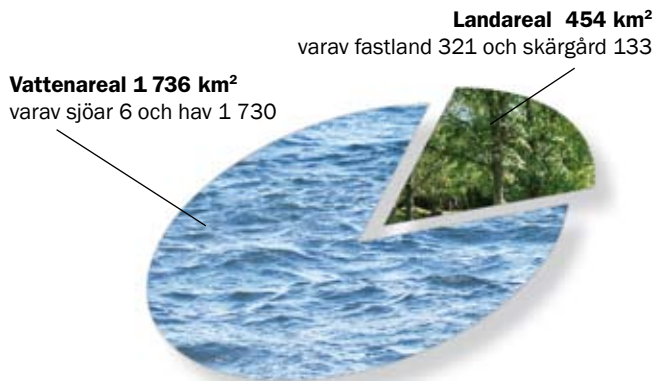
Kungliga Tekniska Högskolan, KTH Skolan för teknik och hälsa finns etablerad i kommunen och även Haninge Idrottscampus – elitidrott i kombination med högskolestudier.

Haninge har fem vänorter: Ishøj i Danmark, Pargas i Finland, Haapsalu i Estland, Formia i Italien och Krokomb i Sverige.

*Utgiven av Haninge kommun, kommunstyrelseförvaltningen,
maj 2009. Frågor om innehållet i denna folder eller annan statistik:
Martin Lagnerö, 08-606 81 31.*

AREAL OCH BOSTÄDER

Haninge kommuns totala areal är 2 190 km²



Antal öar cirka 860. Antal kobbar och skär cirka 2 800. Avståndet mellan den nordligaste och sydligaste punkten är 68 km och mellan den östligaste och västligaste 58 km.

Åkerareal 3 049 ha
Skogsareal 15 636 ha
Skyddad natur 24 975 ha

Bostadsbeståndet

Flerbostadshus	19 034
Hyresrätter	11 697
Bostadsrätter	7 214
Övriga	123
Småhus	12 314

Totalt 31 348

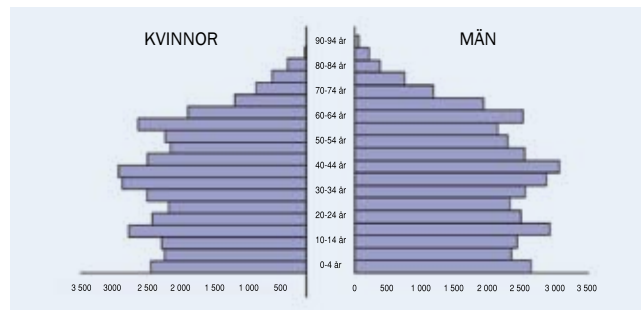
BEFOLKNING

Folkmängd 31 december 2008

Fördelat på geografiska områden

Gudö, Vendelsö	8 226
Vendelsömalm, Norrby	7 246
Ramsdalen/Svartbäcken, Brandbergen	12 641
Vega, Handen	15 513
Jordbro	9 952
Västerhaninge	12 057
Tungelsta	6 445
Dalarö och skärgården	2 668
Haninge totalt	74 968

Åldersfördelning 31 december 2008



Befolkningsförändring under 2008

Folkökning _____ 1 270

Inflyttning _____ 5 518

Utflyttning _____ 4 764

Nettoflyttning _____ 754

Födda _____ 994

Döda _____ 483

Födelseöverskott _____ 511

Utrikes födda invånare 31 december 2008

Finland	2 713
Polen	1 652
Turkiet	1 327
Chile	820
Iran	697
Jugoslavien	630
Irak	557
Bosnien och Hercegovina	378
Tyskland	373
Övriga länder	6 272
Haninge totalt	15 419

FÖRVÄRVSARBETARE OCH ARBETSGIVARE

Förvärvsarbetande (från 16 år) och pendling

77,7 % av befolkningen mellan 20-64 år förvärvsarbetar

Förvärvsarbetande boende i kommunen _____ 36 468

varav utpendlare _____ 22 793 (62,5%)

Arbetsstillfällena i kommunen _____ 23 802

varav inpendlare _____ 10 127 (42,5%)

Medelinkomst

Medelvärden beräknade för invånare mellan 20 och 64 år:

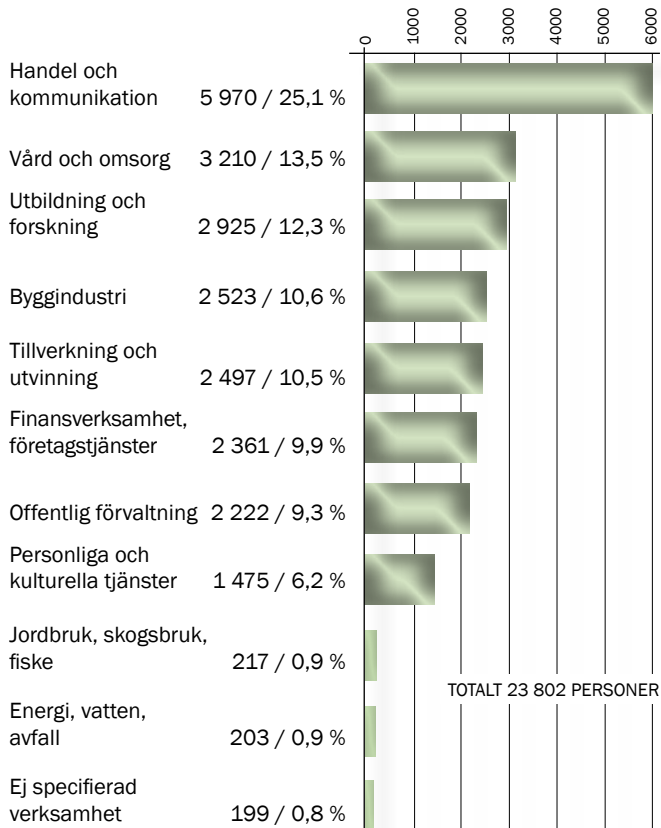
Samtliga _____ 250 700 kr

Män _____ 281 900 kr

Kvinnor _____ 219 000 kr



Förvärvsarbetande från 16 år med arbetsplats i kommunen (dagbefolkning)



Större privata arbetsgivare

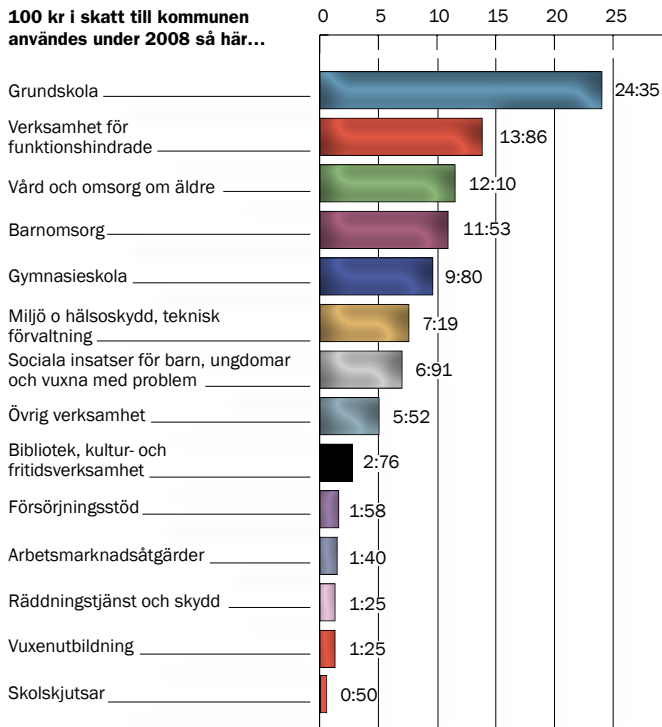
Arbetsgivare	Antal anställda
1. Dagab AB	930
2. Coca-Cola Drycker AB	876
3. Busslink i Sverige AB	450
4. ICA-Maxi Stormarknad	380
5. Åhléns	350
6. Recipharm AB	274
7. Lagena Distribution AB	212
8. Haninge Åkeri	160
9. Map Sverige AB	155
10. TAC AB	150
11. Coop Forum	136
12. GBA Grus & Betong AB	136
13. Nymans Elektroniska	107
14. Stalands Möbler AB	103
15. Kemetyl AB	100

Källor: MM-Kommunrapport, Svenska Market Management Partner AB

KOMMUNALSKATT

Till kommunen	20:08
Till landstinget	12:27
Totalt	32:35

100 kr i skatt till kommunen användes under 2008 så här...



Barnomsorg och utbildning 2008

Barnomsorg

Förskola 1-5 år	4 087
Förskoleklass, kommunal	808
Skolbarnomsorg 6-9 år, exkl familjedaghem	3 170
Familjedaghem 1-9 år	321

Utbildning

Elever i kommunala skolor

Grundskola år 1-9 kommunal	6 768
Gymnasieskola, kommunal	2 405
Vuxenutbildning	1 342

Elever i enskild skola/annan kommun

Grundskola år F-9	1 558
Obligatorisk särskola, särskola och särskola	143
Gymnasieskola	1 457

Studenter i högre utbildning i Haninge

KTH Skolan för teknik och hälsa	ca 1 200
---------------------------------	----------





Social-, äldre- och handikappomsorg 2008

Socialomsorg

Antal socialbidragshushåll 1 633

Genomsnittlig bidragstid 5,2 månader

Äldreomsorg

Andel 65-79 år med hemtjänst 3,0%

Andel 80+ år med hemtjänst 17,0%

Andel 65-79 år i särskilt boende 1,1%

Andel 80+ år i särskilt boende 12,1%

Handikappomsorg

Antal personer i daglig verksamhet 328

Antal personer med ledsagar-/avlösarservice 94

Antal personer med personlig assistent 116

Antal personer i gruppboende 251

Kultur- och fritidsverksamheter 2008

Fritidsgårdsverksamhet

Fritidsgårdar _____ 5 | Träffpunkter _____ 5

Antal besök på fritidsgårdar och träffpunkter är _____ ca 8 500/v

Parklek _____ 1

Idrott- och friluftsverksamheter

Vandrarhem _____ 3 | Ishallar _____ 3

Friluftsområden _____ 2 | Simhall _____ 1

Vandringsleder _____ 135 km | Sporthallar _____ 9

Motionsspår _____ 105 km | Tempererade friluftsbad _____ 2

Elljusspår _____ 18 km | Naturbad - stränder _____ 11

Sörmlandsleden _____ 30 km | Campingplatser _____ 3

Ridspår _____ ca 3 km | Skatepark _____ 1

Bemannade idrottsplatser _____ 3 | Basketplaner _____ 3

Bollplaner _____ 31 | Motoranläggning (ej

Konstgräsplaner _____ 2 | kommunal) _____ 1

Tennisbanor (ej kommunala) 10

Föreningar registr. hos kultur- och fritidsnämnden _____ ca 250

Besök Torvala simsporthall _____ 535 000

Bibliotek

Huvudbibliotek _____ 1 | Utlåning folkbibliotek _____ 429 270

Filialer _____ 3 | Besök folkbibliotek _____ 473 275

Boken kommer-verksamhet (utlåning till äldre- och

handikappade i deras hem) _____ 1

Museum

Skärgårdsmuseum _____ Dalarö

Skolmuseum _____ Svartbäcken (tillhör skolan)

Kommunfullmäktige 2006-2010

	Mandatfördelning	Röstfördelning %
Socialdemokraterna	22	36,07
Moderata samlingspartiet	17	27,99
Folkpartiet	6	9,11
Vänsterpartiet	4	5,15
Centerpartiet	2	3,00
Miljöpartiet de gröna	2	4,41
Kristdemokraterna	4	5,45
Sverigedemokraterna	2	3,20
Rättvisepartiet socialisterna	2	3,50
Övriga partier	–	2,57
Summa	61	100,00

Gruppledare

Socialdemokraterna	Robert Noord
Moderata samlingspartiet	Gilbert de Wendel
Folkpartiet	Tommy Lundin
Vänsterpartiet	Nafi Cilgin
Centerpartiet	Raymond Svensson
Miljöpartiet de gröna	Yvonne Radestam
Kristdemokraterna	Marie Litholm
Sverigedemokraterna	Eva Remnebratt
Rättvisepartiet socialisterna	Mattias Bernhardsson

Kommunala bolag

Helägda aktiebolag

Haninge kommun Holding AB
– Haninge Bostäder AB
– Tornberget Fastighetsförvaltnings AB
– Kommunala lokaler i Haninge AB

Samägda aktiebolag

Haninge Ishall AB (89%) | Stockholmsregionens
SRV återvinning AB (32%) | Försäkring AB (7%)
Världus AB (11%) | SKL Kommentus

Kommunalförbund

Södertörns brandförsvarförbund
Södertörns miljö- och hälsoskyddsförbund

Vill du veta mer?

Kontakta oss:

Rudsjöterrassen 2, 136 81 Haninge
Tel: 08-606 70 00 • Fax 08-606 89 10
haningekommun@haninge.se • haninge.se

Intresserad av Haninge som etableringsort?

Näringslivsutvecklare Senada Custovic 08-606 74 96
Näringslivsstrateg Rune Andersson 08-606 70 06

Intresserad av att turista i Haninge?

Kommunhuset 08-606 70 00
haninge.se/turism • haninge.se/evenemang

Urö turistbyrå: 08-501 574 10 | Ornö turistbyrå: 08-501 563 05
Dalarö turistbyrå: 08-501 508 00 | Muskö turistbyrå: 08-500 454 10

